



montsaintmichel
Établissement public national

Suivi de l'avifaune dans la petite baie du Mont-Saint-Michel

Fiche de synthèse 2024



biotopie



1 Contexte et objectifs

Le suivi de l'avifaune est réalisé par 3 structures partenaires que sont le bureau d'études Biotope et les associations de protection de la nature Bretagne Vivante SEPNB et le Groupe Ornithologique Normand.

Ce suivi a été initié en 2010 dans le cadre du programme de suivi des effets de l'opération de rétablissement du caractère maritime du Mont-Saint-Michel sur l'environnement et en particulier sur les espèces d'intérêt communautaire.

Les objectifs sont de :

- caractériser l'état des populations d'oiseaux dans la zone d'influence de l'opération ;
- analyser les évolutions en rapport avec les aménagements réalisés, les modifications d'habitats et la nouvelle gestion du site.

2 Méthode

Comptages

Comptage à vue avec matériel optique (jumelles, longue-vue) et à l'oreille pour détecter les cris et chants.

Secteurs

Petite baie : parcours et points d'observation du barrage au Mont-Saint-Michel.

Anse de Moidrey et Couesnon : parcours.

Période et fréquence

Autour de la marée basse.

11 comptages répartis sur l'année, dont 3 dédiés aux oiseaux nicheurs en mai-juin.

Données collectées

Localisation et effectif par espèce au cours du cycle annuel : hivernage, migration pré-nuptiale, reproduction, migration post-nuptiale.

Indices de reproduction.



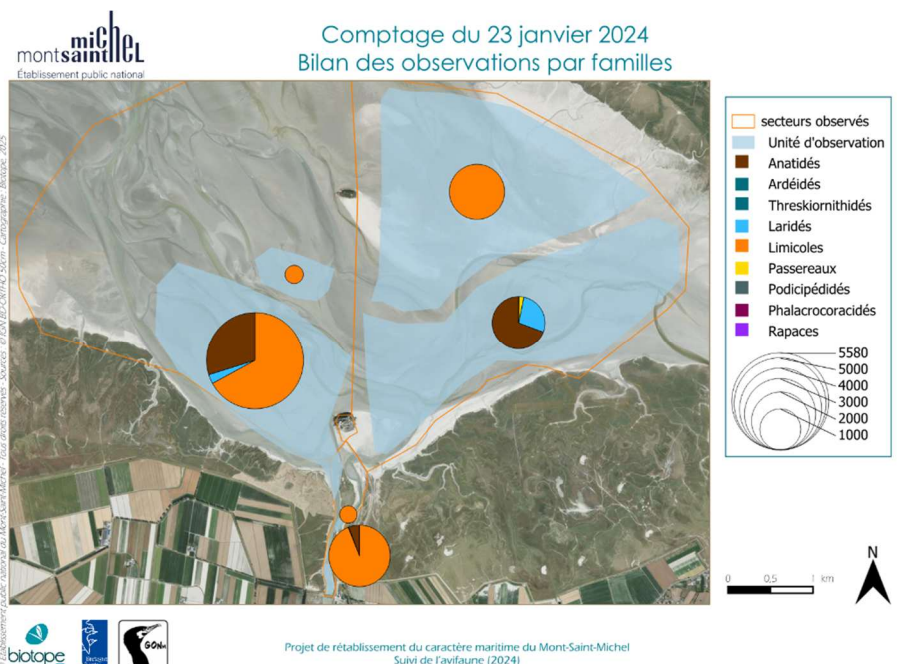
© Biotope

3 Résultats

2024	Petite baie	Couesnon et anse de Moidrey
Nb d'espèces	37	95
Effectif min.	499 (avril)	188 (mai)
Effectif max.	11 658 (janv.)	1 972 (déc.)

Petite baie en janvier 2024

~ 12 000 oiseaux de 23 espèces



Depuis 2010, on observe une certaine constance dans le cortège d'espèces observées. La répartition des oiseaux change en revanche au gré des saisons, de la topographie des vasières, voire de la présence de promeneurs. Les effectifs sont très variables, en fonction des saisons et des années.

Les espèces les plus abondantes dans la zone suivie en 2024 sont :

Petite baie > 1000 individus	Couesnon et anse de Moidrey > 100 individus
1. Vanneau huppé (3 600 en déc.)	1. Mouette rieuse (1 143 en déc.)
2. Bernache cravant (2 370 en janv.)	2. Canard colvert (580 en déc.)
3. Mouette rieuse (2 360 en juill.)	3. Étourneau sansonnet (300 en juin)
4. Huïtrier-pie (2 008 en janv.)	4. Sarcelle d'hiver (290 en janv.)
5. Bécasseau variable (1 980 en janv.)	5. Rousserolle effarvate (134 en mai)
6. Canard colvert (1 479 en déc.)	
7. Barge à queue noire (1 100 en janv.)	

L'anse de Moidrey et les berges du Couesnon sont devenues très attractives pour les oiseaux nicheurs, en particulier les passereaux des roselières (7 espèces et ~245 couples, dont **100 couples de Rousserolle effarvate**), les espèces prairiales (4 espèces et ~55 couples), les Rallidés (4 espèces et 18 couples dont **1 couple de Marouette de Baillon**).



Bernache cravant © Biotope




Vanneau huppé © Willy Raitière




Bécasseau variable © Gaëtan Mineau



Rousserolle effarvate © Willy Raitière



Canard colvert © Biotope



Marouette de Baillon © EPMSM



Synthèse des observations de la Rousserolle effarvate nicheuse en 2024



© Etablissement public Mont-Saint-Michel - Tous droits réservés. Sources : IGN, BD Carthage 50 cm - Cartographie : Biotope, 2025



Projet de rétablissement du caractère maritime du Mont-Saint-Michel
Suivi de l'avifaune (2023-2025)

SUIVI DE L'AVIFAUNE DANS LA PETITE BAIE DU MONT-SAINT-MICHEL
Établissement public du Mont-Saint-Michel - 16 route de La Caserne - 50170 Beauvoir.
Tél : 02 33 89 01 01 – courriel : etablissement.public@montsaintmichel.gouv.fr.
Rédaction : Biotope. Référence : Biotope, GONM, Bretagne Vivante, 2025. Suivi de l'avifaune dans la petite baie du Mont-Saint-Michel. Année 2024. Fiche de synthèse. Établissement public du Mont-Saint-Michel. 2p.